	FORMATO DE RESOLUCIÓN INSPECCIÓN DE TRANSITO Y TRANSPORTE DE BARRANCABERMEJA	PCM-FR022	
		Versión	01
		Fecha de Emisión:	
		02/10/2015	

RESOLUCION No. **006 - - - 16 06 ENE 2016**

“POR MEDIO DE LA CUAL SE REGISTRA EN EL INVENTARIO LAS SEÑALES VERTICALES INSTALADAS EN DESARROLLO DEL CONTRATO 096- 2014 EN DIFERENTES SECTORES DE LA CIUDAD DE BARRANCABERMEJA”

EL DIRECTOR DE LA INSPECCION DE TRANSITO Y TRANSPORTE DE BARRANCABERMEJA, en uso de sus facultades legales y en especial las conferidas por la Ley 769 de 2.002 y,

CONSIDERANDO:

1. Que es función de las autoridades de tránsito expedir las normas y tomar las medidas necesarias para el mejor ordenamiento del tránsito de personas, animales y vehículos por las vías públicas, norma contemplada en el artículo 6º, parágrafo 3º de la Ley 769 de 2.002.
2. Que el artículo 110 de la Ley 769 de 2.002 clasifica y define las señales de tránsito y establece como responsabilidad de las autoridades de tránsito la colocación de señales de tránsito en los perímetros urbanos.
3. Que mediante el contrato 096 de 2.014, con la firma FRANCISCO JAVIER MORENO, se realizó la instalación de quinientas señales verticales en las diferentes comunas del municipio de Barrancabermeja, en el periodo entre el 30 de septiembre y el 30 de diciembre de 2.014.
4. Que se hace necesario incluir estas señales dentro de los inventarios de señales verticales instaladas por la inspección de tránsito y transporte de Barrancabermeja.

RESUELVE:

ARTICULO PRIMERO: Incluir dentro de los inventarios de Señales verticales instaladas en la comuna uno del Municipio de Barrancabermeja las treinta y ocho (38) señales que se relacionan a Continuación:

SENALES VERTICALES INSTALADAS COMUNA N° 1 - CONT 096 DE 2.014						
No.	DIRECCION	BARRIO	COMUNA	SENT	CLASE SENAL	CODIGO
1	CALLE 43A CON CARRERA 26	RECREO	I	ORIE - OCC	PARE	SR 01
2	CALLE 44 CON CARRERA 23A	INSCREDIAL	I	OCC - ORIE	PARE	SR 01
3	CALLE 45 CON CARRERA 29	PALMIRA	I	ORIE - OCC	PARE	SR 01
4	CALLE 47 N° 8 - 149	CARDALES	I	N - S	PARE	SR 01
5	CALLE 48 CON CARRERA 4	SECTOR COMERCIAL	I	OCC - ORIE	PARE	SR 01
6	CALLE 48 CON CARRERA 5	SECTOR COMERCIAL	I	OCC - ORIE	PARE	SR 01
7	CALLE 49 ENTRE CARRERA 17 y 18	COLOMBIA	I	OCC - ORIE	PROHIBIDO PARQUEAR	SR28
8	CALLE 49 ENTRE CARRERA 17 y 18	COLOMBIA	I	OCC - ORIE	PROHIBIDO PARQUEAR	SR28
9	CALLE 49 ENTRE CARRERA 17 y 18	COLOMBIA	I	OCC - ORIE	PROHIBIDO PARQUEAR	SR28
10	CALLE 50 ENTRE CARRERAS 19 y 18	COLOMBIA	I	ORIE - OCC	ZONA TAXIS	SR34
11	CALLE 52 ENTRE CARRERAS 24 y 27	COLOMBIA	I	ORIE - OCC	ZONA TAXIS	SR34
12	CARRERA 11C BIS CON CALLE 47	CARDALES	I	N - S	PARE	SR 01
13	CARRERA 11C CON CALLE 47	CARDALES	I	N - S	PARE	SR 01
14	CARRERA 12 CON CALLE 51	COLOMBIA	I	N - S	PARE	SR 01
15	CARRERA 17 CON CALLE 48	COLOMBIA	I	N - S	PARE	SR 01



FORMATO DE RESOLUCIÓN
INSPECCIÓN DE TRANSITO Y TRANSPORTE DE
BARRANCABERMEJA

PCM-FR022

Versión 01

Fecha de Emisión:

02/10/2015

CONTINUACION RESOLUCION No.

006 - - - 16**06 ENE 2016**

SENALES VERTICALES INSTALADAS COMUNA N° 1 - CONT 096 DE 2.014						
No.	DIRECCION	BARRIO	COMUNA	SENT	CLASE SENAL	CODIGO
16	CARRERA 17 CON CALLE 51	COLOMBIA	1	S - N	PARE	SR 01
17	CARRERA 17 CON CALLE 52 Avenida	COLOMBIA	1	S - N	PARE	SR 01
18	CALLE 48 CON CARRERA 22	COLOMBIA	1	ORIE - OCC	PRIMEROS AUXILIOS	SH6
19	CARRERA 19 CON CALLE 48	COLOMBIA	1	S - N	PARE	SR 01
20	CARRERA 19 CON CALLE 51	COLOMBIA	1	N - S	PARE	SR 01
21	CARRERA 20 CON CALLE 46	BUENOS AIRES	1	S - N	PARE	SR 01
22	CARRERA 21 CON CALLE 51	COLOMBIA	1	S - N	PARE	SR 01
23	CARRERA 21A CON CALLE 47	INSCREDIAL	1	S - N	PARE	SR 01
24	CARRERA 24 CON CALLE 45	RECREO	1	N - S	PARE	SR 01
25	CARRERA 27 CON CALLE 50	PARQUE LA VIDA	1	S - N	PARE	SR 01
26	CARRERA 28 CON CALLE 45	PALMIRA	1	N - S	PROHIBIDO GIRAR A LA IZQ	SR06
27	CARRERA 28 CON CALLE 45	PALMIRA	1	S - N	PROHIBIDO GIRAR A LA IZQ	SR06
28	CARRERA 28 CON CALLE 48	PALMIRA	1	S - N	PROHIBIDO GIRAR A LA IZQ	SR06
29	CARRERA 28ABIS CON CALLE 43	PALMIRA	1	S - N	PARE	SR 01
30	CARRERA 29 CON CALLE 47	PALMIRA	1	S - N	PARE	SR01
31	CARRERA 31 CON CALLE 52	PALMIRA	1	S - N	PARE	SR 01
32	CARRERA 3A CON CALLE 47	SECTOR COMERCIAL	1	S - N	PARE	SR 01
33	CARRERA 4 CON CALLE 47	SECTOR COMERCIAL	1	N - S	PARE	SR 01
34	CARRERA 5 CON CALLE 47	SECTOR COMERCIAL	1	N - S	PARE	SR 01
35	CARRERA 5 CON CALLE 51	ALCALDIA MUNICIPAL	1	S - N	PARE	SR 01
36	CARRERA 5 CON CALLE 52	PLAZOLETA CIVICA	1	S - N	PARE	SR 01
37	CARRERA 9 CON CALLE 47	CARDALES	1	ORIE - OCC	PARE	SR 01
38	CARRERA28B CON CALLE 44	PALMIRA	1	S - N	PARE	SR01

ARTICULO SEGUNDO: Incluir dentro de los inventarios de Señales verticales instaladas en la comuna dos del Municipio de Barrancabermeja las sesenta y una (61) señales que se relacionan a Continuación:

SENALES VERTICALES INSTALADAS COMUNA N° 2 - CONT 096 DE 2.014						
N°	DIRECCION	BARRIO	COMUNA	SENT	CLASE SENAL	CODIGO
1	CARRERA 24 CON CALLE 60	PARNASO	2	N - S	PARE	SR 01
2	CALLE 53 CON CARRERA 17	URIBE URIBE	2	ORIE. - OCC.	PARE	SR 01
3	CALLE 53B CON CARRERA 16	URIBE URIBE	2	OCC. - ORIE.	PARE	SR 01
4	CALLE 55A CON CARRERA 24	GALAN	2	OCC. - ORIE.	PARE	SR 01
5	CALLE 55A CON CARRERA 28	GALAN	2	OCC. - ORIE.	PARE	SR 01
6	CALLE 55A CON CARRERA 31	CIUDAD BOLIVAR	2	ORIE. - OCC.	PARE	SR 01
7	CALLE 56 CON CARRERA 24	GALAN	2	ORIE. - OCC.	PARE	SR 01
8	CALLE 57 CON CARRERA 28	CIUDAD BOLIVAR	2	ORIE. - OCC.	PARE	SR 01
9	CALLE 58 CON CARRERA 19	GALAN	2	ORIE. - OCC.	PARE	SR 01
10	CALLE 58 CON CARRERA 24	GALAN	2	OCC. - ORIE.	PARE	SR 01



FORMATO DE RESOLUCIÓN
INSPECCIÓN DE TRANSITO Y TRANSPORTE DE
BARRANCABERMEJA

PCM-FR022

Versión 01

Fecha de Emisión:

02/10/2015

CONTINUACION RESOLUCION No.

006 - - - 16

06 ENE 2016

SEÑALES VERTICALES INSTALADAS COMUNA N° 2 - CONT 096 DE 2.014						
N°	DIRECCION	BARRIO	COMUNA	SENT	CLASE SEÑAL	CODIGO
11	CALLE 58 CARRERA 24	GALAN	2	ORIE. - OCC.	PARE	SR 01
12	CALLE 59 CARRERA 19	GALAN	2	ORIE. - OCC.	PARE	SR 01
13	CALLE 63 CARRERA 19	PARNASO	2	ORIE. - OCC.	PARE	SR 01
14	CARRERA 10 CALLE 59	PUEBLO NUEVO - CALLEJON	2	N - S	PARE	SR 01
15	CARRERA 11 CALLE 59	PUEBLO NUEVO - CALLEJON	2	N - S	PARE	SR 01
16	CARRERA 11 CALLE 59	PUEBLO NUEVO - CALLEJON	2	S - N	PARE	SR 01
17	CARRERA 15B CALLE 60	AGUAS CLARAS	2	N - S	PARE	SR 01
18	CARRERA 15C CALLE 61	AGUAS CLARAS	2	S - N	PARE	SR 01
19	CARRERA 16 CALLE 62	AGUAS CLARAS	2	S - N	PARE	SR 01
20	CARRERA 16 CALLE 67	PARNASO	2	S - N	PARE	SR 01
21	CARRERA 16A CALLE 55	PUEBLO NUEVO	2	N - S	PARE	SR 01
22	CARRERA 18 CALLE 67	PARNASO	2	S - N	PARE	SR 01
23	CARRERA 18B CALLE 57	GALAN	2	N - S	PARE	SR 01
24	CARRERA 18B DIAGONAL 15	TORCOROMA	2	S - N	PARE	SR 01
25	CARRERA 18C CALLE 64	PARNASO	2	N - S	PARE	SR 01
26	CARRERA 19 CALLE 65A	PARNASO	2	S - N	PARE	SR 01
27	CARRERA 22 CALLE 65A	PARNASO	2	S - N	PARE	SR 01
28	CARRERA 27 CALLE 52A	GALAN	2	N - S	CIRCULACION PROHIB. VEHIC.	SR16
29	CARRERA 27 CALLE 52B	GALAN	2	N - S	CIRCULACION PROHIB. VEHIC.	SR16
30	CARRERA 27 CALLE 53	GALAN	2	N - S	CIRCULACION PROHIB. VEHIC.	SR16
31	CARRERA 27 CALLE 54	GALAN	2	N - S	CIRCULACION PROHIB. VEHIC.	SR16
32	CARRERA 32 CALLE 58A	CIUDAD BOLIVAR	2	N - S	PARE	SR 01
33	DIAGONAL 55 CARRERA 12	PUEBLO NUEVO	2	OCC. - ORIE.	PARE	SR 01
34	DIAGONAL 56 CARRERA 11	PUEBLO NUEVO	2	N - S	PROHIB. VEHICULO DE CARGA	SR18
35	DIAGONAL 56 CARRERA 12	PUEBLO NUEVO	2	OCC. - ORIE.	PARE	SR 01
36	DIAGONAL 56 N° 13A - 04	PUEBLO NUEVO	2	OCC. - ORIE.	VELOCIDAD MAXIMA	SR30
37	CARRERA 15C CALLE 60A	AGUAS CLARAS	2	N - S	PARE	SROI
38	DIAGONAL 56 N° 15B - 66	PUEBLO NUEVO	2	OCC. - ORIE.	VELOCIDAD MAXIMA	SR30
39	CALLE 53B CARRERA 16	OLAYA HERRERA	2	ORIE. - OCC.	PARE	SR 01
40	TRANSV 55A - GLORIETA	CAVIPETROL	2	S - N	PARE	SR 01
41	TRANSV. 55A CARRERA 19	CENTRO CIAL SAN SILVESTRE	2	ORIE. - OCC.	PROHIB. PARQ. Y DETENERSE	SR 28A
42	TRANSV. 55A CARRERA 19	CENTRO CIAL SAN SILVESTRE	2	OCC. - ORIE.	PROHIB. PARQ. Y DETENERSE	SR 28A
43	CALLE 59A CRAS 19A Y 19B	GALAN	2	PLAZOLETA	PROHIBIDO PARQUEAR	SR28
44	CALLE 59A CRAS 20 Y 20A	GALAN	2	PLAZOLETA	PROHIBIDO PARQUEAR	SR28
45	CALLE 58A CRAS 19A Y 19B	GALAN	2	PLAZOLETA	PROHIBIDO PARQUEAR	SR28
46	CALLE 58A CRAS 20 Y 20A	GALAN	2	PLAZOLETA	PROHIBIDO PARQUEAR	SR28
47	CALLE 57B CRAS 19A Y 19B	GALAN	2	PLAZOLETA	PROHIBIDO PARQUEAR	SR28
48	CALLE 57B CRAS 20 Y 20A	GALAN	2	PLAZOLETA	PROHIBIDO PARQUEAR	SR28
49	CRA 27 CALLES 55 Y 55A	GALAN	2	S - N	CIRCULACION PROHIB. VEHIC.	SR16
50	CRA 27 CALLES 57 Y 58	GALAN	2	S - N	CIRCULACION PROHIB. VEHIC.	SR16

	FORMATO DE RESOLUCIÓN INSPECCIÓN DE TRANSITO Y TRANSPORTE DE BARRANCABERMEJA	PCM-FR022	
		Versión	01
		Fecha de Emisión:	
		02/10/2015	

CONTINUACION RESOLUCION No. **006 - - - 16**

06 ENE 2016

SEÑALES VERTICALES INSTALADAS COMUNA N° 2 - CONT 096 DE 2.014						
N°	DIRECCION	BARRIO	COMUNA	SENT	CLASE SEÑAL	CODIGO
51	CRA 27 CON CALLE 59	GALAN	2	S - N	CIRCULACION PROHIB. VEHIC.	SR16
52	CARRERA 33 N° 18 - 05	AVENIDA 33	2	S - N	CIRCULACION PROHIB. VEHIC.	SR16
53	CARRERA 16 CALLE 55	PUEBLO NUEVO	2	N - S	PARE	SROI
54	CALLE 56 CARRERA 18	PUEBLO NUEVO	2	W - D	PARE	SROI
55	CALLE 56 CARRERA 19	PUEBLO NUEVO	2	W - D	PARE	SROI
56	CALLE 60 CARRERA 16A	AGUAS CLARAS	2	D - W	PARE	SROI
57	CALLE 61 CARRERA 15C	AGUAS CLARAS	2	W - D	VELOCIDAD MAXIMA	SR30
58	CARRERA 18 CALLE 66	PARNASO	2	S - N	PARE	SROI
59	CALLE 53 CARRERA 15	OLAYA HERRERA	2	D - W	PARE	SROI
60	CARRERA 15C CALLE 60A	AGUAS CLARAS	2	S - N	PARE	SROI
61	CARRERA 17 CALLE 58	HOSPITAL REGIONAL	2	S - N	ZONA TAXIS	SR34

ARTICULO TERCERO: Incluir dentro de los inventarios de Señales verticales instaladas en la comuna tres del Municipio de Barrancabermeja las setenta (70) señales que se relacionan a Continuación:

SEÑALES VERTICALES INSTALADAS COMUNA N° 3 - CONT 096 DE 2.014						
No.	DIRECCION	BARRIO	COMUNA	SENT	CLASE SEÑAL	CODIGO
1	CALLE 47 CON CARRERA 33	FLORESTA	3	OCC. - ORIE.	PARE	SROI
2	CARRERA 32A CON CALLE 75	FLORESTA	3	N - S	PARE	SROI
3	CALLE 75 CON CARRERA 31	FLORESTA	3	ORIE. - OCCI.	PARE	SROI
4	CALLE 75BIS CON CARRERA 31	LA FLORESTICA	3	ORIE. - OCCI.	PARE	SROI
5	CARRERA 31 CON CALLE 75A	LA FLORESTICA	3	S - N	PARE	SROI
6	CARRERA 32 CON CALLE 73	FLORESTA	3	S - N	PARE	SROI
7	CARRERA 29 CON CALLE 74	FLORESTA	3	S - N	PARE	SROI
8	CARRERA 29 CON CALLE 74	FLORESTA	3	N - S	PARE	SROI
9	CARRERA 30 CON CALLE 74	FLORESTA	3	S - N	PARE	SROI
10	CALLE 73 CON CARRERA 24	FLORESTA	3	ORIE. - OCCI.	PARE	SROI
11	CALLE 76BIS CON CARRERA 24	LA CASTELLANA	3	OCC. - ORIE.	PARE	SROI
12	CALLE 76BIS1 CON CARRERA 24	LA CASTELLANA	3	OCC. - ORIE.	PARE	SROI
13	CALLE 76BIS2 CON CARRERA 24	LA CASTELLANA	3	OCC. - ORIE.	PARE	SROI
14	CALLE 75BIS3 CON CARRERA 24	LA CASTELLANA	3	OCC. - ORIE.	PARE	SROI
15	CALLE 76A CON CARRERA 24	20 DE ENERO 3ª ETAPA	3	ORIE. - OCCI.	PARE	SROI
16	CALLE 79 CON CARRERA 22	COVIBA	3	ORIE. - OCCI.	PARE	SROI
17	CALLE 79 CON CARRERA 22A	COVIBA	3	OCC. - ORIE.	PARE	SROI
18	CALLE 79B CON CARRERA 22B	COVIBA	3	ORIE. - OCCI.	PARE	SROI
19	CALLE 79 CON CARRERA 23	COVIBA	3	ORIE. - OCCI.	PARE	SROI
20	CALLE 79 CON CARRERA 23	COVIBA	3	OCC. - ORIE.	PARE	SROI



FORMATO DE RESOLUCIÓN
INSPECCIÓN DE TRANSITO Y TRANSPORTE DE
BARRANCABERMEJA

PCM-FR022


Versión 01

Fecha de Emisión:

02/10/2015

CONTINUACION RESOLUCION No. **006 - - - 16** 06 ENE 2016

SEÑALES VERTICALES INSTALADAS COMUNA N° 3 - CONT 096 DE 2.014						
No.	DIRECCION	BARRIO	COMUNA	SENT	CLASE SENAL	CODIGO
21	CALLE 78 CON CARRERA 23	COVIBA	3	OCC. - DRIE.	PARE	SROI
22	CARRERA 21 CON CALLE 76A	20 DE ENERO	3	N - S	PARE	SROI
23	CARRERA 20 CON CALLE 76A	20 DE ENERO	3	N - S	PARE	SROI
24	CARRERA 21 CON CALLE 76A	20 DE ENERO	3	S - N	PARE	SROI
25	CARRERA 20A CALLE 76A	20 DE ENERO	3	S - N	PARE	SROI
26	CALLE 76BIS CARRERA 17	LA GRAN VIA	3	DRIE. - OCCI.	PARE	SROI
27	CARRERA 18 CON CALLE 72	LA LIBERTAD	3	S - N	PARE	SROI
28	CARRERA 19 CON CALLE 72	LA LIBERTAD	3	S - N	PARE	SROI
29	CARRERA 20 CON CALLE 74	LA LIBERTAD	3	N - S	PARE	SROI
30	CALLE 74 CON CARRERA 21	LA LIBERTAD	3	OCC. - DRIE.	PARE	SROI
31	CALLE 73A CARRERA 21A	LA LIBERTAD	3	OCC. - DRIE.	PARE	SROI
32	CALLE 75A CON CARRERA 23	BRISAS DE LA LIBERTAD	3	DRIE. - OCCI.	PARE	SROI
33	CALLE 75A N° 23 - 39	BRISAS DE LA LIBERTAD	3	OCC. - DRIE.	PROH. PARO Y DETENERSE	SR28A
34	CARRERA 21B CARRERA 74	20 DE ENERO	3	S - N	PARE	SROI
35	CARRERA 34C CON CALLE 73	CIUDADELA PIPATON	3	S - N	PARE	SROI
36	CARRERA 35B CON CALLE 74	CIUDADELA PIPATON	3	N - S	PARE	SROI
37	CARRERA 35B DIAGONAL 75	CIUDADELA PIPATON	3	S - N	PARE	SROI
38	DIAGONAL 75 CARRERA 35D	CIUDADELA PIPATON	3	OCC. - DRIE.	PARE	SROI
39	CALLE 74A CARRERA 35	CIUDADELA PIPATON	3	DRIE. - OCCI.	PARE	SROI
40	CALLE 74A DIAGONAL 74C	CIUDADELA PIPATON	3		PARE	SROI
41	CALLE 74A CARRERA 35	CIUDADELA PIPATON	3	OCC. - DRIE.	PARE	SROI
42	CARRERA 35 DIAGONAL 74C	CIUDADELA PIPATON	3	N - S	PARE	SROI
43	CARRERA 35D CALLE 74	CIUDADELA PIPATON	3	S - N	PARE	SROI
44	DIAGONAL 60 CALLE 65	ALTOS DEL ROSARIO	3	N - S	PARE	SROI
45	TRANSVERSAL 34E CALLE 60A	ALTOS DE LOS ANGELES	3	N - S	PARE	SROI
46	TRANSVERSAL 34D CALLE 60B	ALTOS DE LOS ANGELES	3	S - N	PARE	SROI
47	TRANSVERSAL 34C CALLE 60B	ALTOS DE LOS ANGELES	3	S - N	ZONA DEPORTIVA	SP48
48	TRANSVERSAL 34E CALLE 60B	ALTOS DE LOS ANGELES	3	N - S	ZONA DEPORTIVA	SP48
49	CARRERA 23 CALLES 71 A 73	LA LIBERTAD	3	N - S	PROH. PARQUEAR	SR28
50	CARRERA 23 CALLES 71 A 73	LA LIBERTAD	3	S - N	PROH. PARQUEAR	SR28
51	CALLE 72 CRA 18 Y 19 N-S	LA LIBERTAD	3	N - S	PROH. PARQUEAR	SR-28
52	CALLE 72 CRA 18 Y 19 S-N	LA LIBERTAD	3	S - N	PROH. PARQUEAR	SR-28
53	CALLE 72 CRA 19 Y 20 N-S	LA LIBERTAD	3	N - S	PROH. PARQUEAR	SR-28
54	CALLE 72 CRA 19 Y 20 S-N	LA LIBERTAD	3	S - N	PROH. PARQUEAR	SR-28
55	CALLE 72 CRA 20 Y 21 N-S	LA LIBERTAD	3	N - S	PROH. PARQUEAR	SR-28
56	CALLE 72 CRA 20 Y 21 S-N	LA LIBERTAD	3	S - N	PROH. PARQUEAR	SR-28
57	AV. 36 FRENTE A TRANSBCA	FLORESTA BAJA	3	S - N	PROH. PARQUEAR	SR-28
58	AV. 36 FRENTE A AUTOLUJOS	FLORESTA BAJA	3	N - S	PROH. PARQUEAR	SR-28
59	CARRERA 34A DIAG. 60 Y 65	JORGE E. GAITAN	3	N - S	RESALTO	SP-25
60	CARRERA 34A DIAG. 60 Y 65	JORGE E. GAITAN	3	S - N	RESALTO	SP-25
61	CARRERA 34A DIAG. 60 Y 65	JORGE E. GAITAN	3	N - S	VELOC. MAX	SR-30
62	CARRERA 34A DIAG. 60 Y 65	JORGE E. GAITAN	3	S - N	VELOC. MAX	SR-30
63	CARRERA 34A DIAG. 60	JORGE E. GAITAN	3	S - N	PROH. VEH. CARGA	SR-18
64	CRA 32 PUENTE FLORESTA	LA FLORESTA	3	S - N	PROH. VEH. CARGA	SR-18
65	CRA 32 PUENTE FLORESTA	LA FLORESTA	3	N - S	PUENTE ANGOSTO	SP-36
66	CRA 32 PUENTE FLORESTA	LA FLORESTA	3	S - N	PUENTE ANGOSTO	SP-36
67	CRA 34C CALLES 74A Y 74B	CIUD. PIPATON	3	S - N	ZONA DEPORTIVA	SP-48
68	CRA 34C CALLES 74A Y 74B	CIUD. PIPATON	3	N - S	VELOC. MAX	SR-30
69	CRA 34C CALLES 74A Y 74B	CIUD. PIPATON	3	N - S	ZONA DEPORTIVA	SP-48
70	CRA 34C CALLES 74A Y 74B	CIUD. PIPATON	3	S - N	VELOC. MAX	SR-30

	FORMATO DE RESOLUCIÓN		PCM-FR022	
			Versión	01
			Fecha de Emisión:	
			02/10/2015	
INSPECCIÓN DE TRANSITO Y TRANSPORTE DE BARRANCABERMEJA				

CONTINUACION RESOLUCION No. **006 - - - 16** 06 ENE 2016

ARTICULO CUARTO: Incluir dentro de los inventarios de Señales verticales instaladas en la comuna Cuatro del Municipio de Barrancabermeja las setenta y seis (76) señales que se relacionan a Continuación:

SENALES VERTICALES INSTALADAS COMUNA No. 4 - CONT 096-2014						
No.	DIRECCION	BARRIO	COMUNA	SENI	CLASE SENAL	CODIGO
1	CALLE 35 CON CARRERA 36	CINCUENTENARIO	4	OCC. - ORIE.	PARE	SR01
2	CALLE 35 CON CARRERA 36	CINCUENTENARIO	4	ORIE. - OCC.	PARE	SR01
3	CALLE 34 CON CARRERA 32	CINCUENTENARIO	4	OCC. - ORIE.	PARE	SR01
4	CALLE 32 CON CARRERA 32	CINCUENTENARIO	4	OCC. - ORIE.	PARE	SR01
5	CALLE 28 CON CARRERA 32	CINCUENTENARIO	4	ORIE. - OCC.	PARE	SR01
6	CALLE 27 CON CARRERA 32C	LIMONAR	4	OCC. - ORIE.	PARE	SR01
7	CARRERA 27 CON CALLE 32C	LIMONAR	4	ORIE. - OCC.	PARE	SR01
8	CARRERA 33 CON CALLE 27	LIMONAR	4	SUR - NORTE	PARE	SR01
9	CALLE 26 CON CARRERA 32C	LIMONAR	4	ORIE. - OCC.	PARE	SR01
10	DIAG. 27A CON TRANSV. 34C	PRADOS DEL CNRIO	4	NORTE - SUR	PARE	SR01
11	TRANSV. 34B CON DIAG. 27	PRADOS DEL CNRIO	4	SUR - NORTE	PARE	SR01
12	CALLE 29A CON CARRERA 34	AUTOCONSTRUCCION	4	ORIE. - OCC.	PARE	SR01
13	CALLE 29B CON CARRERA 34	MADRIGAL	4	ORIE. - OCC.	PARE	SR01
14	CALLE 30 CON CARRERA 34	MADRIGAL	4	ORIE. - OCC.	PARE	SR01
15	CARRERA 38 CON TRANSV. 37	PENINSULA	4	NORTE - SUR	PARE	SR01
16	CARRERA 39 CON TRANSV. 37	PENINSULA	4	NORTE - SUR	PARE	SR01
17	CARRERA 40 CON TRANSV. 37	PENINSULA	4	NORTE - SUR	PARE	SR01
18	CALLE 35 CON CARRERA 34	LOS PINOS	4	ORIE. - OCC.	PARE	SR01
19	CARRERA 41 Nº 24 - 566	PENINSULA	4	NORTE - SUR	RESALTO	SP25
20	CARRERA 32 CON CALLE 33	CINCUENTENARIO	4	NORTE - SUR	ZONA DEPORTIVA	SP48
21	CARRERA 32 CON CALLE 33	CINCUENTENARIO	4	SUR - NORTE	ZONA DEPORTIVA	SP48
22	CARRERA 34 CON CALLE 36	CINCUENTENARIO	4	NORTE - SUR	PARADERO DE BUSES	SID8
23	CARRERA 41 CON CALLE 29B	EL CASTILLO	4	SUR - NORTE	PARE	SR01
24	CARRERA 50 CON CALLE 30	EL CASTILLO	4	NORTE - SUR	PARE	SR01
25	CARRERA 51 CON CALLE 26	BELLAVISTA	4	SUR - NORTE	PARE	SR01
26	CARRERA 52 CON CALLE 26	BELLAVISTA	4	NORTE - SUR	PARE	SR01
27	CARRERA 47 CON CALLE 26	BELLAVISTA	4	SUR - NORTE	PARE	SR01
28	CARRERA 47 CON CALLE 25	BELLAVISTA	4	NORTE - SUR	PARE	SR01
29	CARRERA 53 CON CALLE 26	LA LIGA	4	NORTE - SUR	PARE	SR01
30	CARRERA 53 CON CALLE 26	LA LIGA	4	SUR - NORTE	PARE	SR01
31	CARRERA 54 CON CALLE 26	LA LIGA	4	NORTE - SUR	PARE	SR01
32	CARRERA 54 CON CALLE 26A	LA LIGA	4	SUR - NORTE	PARE	SR01
33	CARRERA 52 CON CALLE 28	EL CASTILLO	4	NORTE - SUR	ZONA DEPORTIVA	SP48
34	CALLE 30 CON CARRERA 53	LAS NIEVES	4	ORIE. - OCC.	PARE	SR01
35	CARRERA 38 CON CALLE 35	LOS PINOS	4	NORTE - SUR	PARE	SR01
36	CARRERA 38 CON CALLE 35	LOS PINOS	4	SUR - NORTE	PARE	SR01
37	CALLE 35 CON CARRERA 34	LOS PINOS	4	ORIE. - OCC.	RESALTO	SP25
38	CALLE 36 CON CARRERA 34	LOS PINOS		ORIE. - OCC.	PARE	SR01
39	CALLE 36 CON CARRERA 34	CINCUENTENARIO	4	OCC. - ORIE.	PROHIB. GIRAR A LA IZQ.	SR06
40	CARRERA 34 INTERCAMBIADOR	INTERCAMBIADOR	4	SUR - NORTE	PROHIBIDO GIRAR EN U	SR10



FORMATO DE RESOLUCIÓN
INSPECCIÓN DE TRANSITO Y TRANSPORTE DE
BARRANCABERMEJA

PCM-FR022

Versión 01

Fecha de Emisión:

02/10/2015

CONTINUACION RESOLUCION No. **006 - - - 16** **06 ENE 2016**

SENALES VERTICALES INSTALADAS COMUNA No. 4 - CONT 096-2014						
No.	DIRECCION	BARRIO	COMUNA	SENT	CLASE SEÑAL	CODIGO
41	ENTRADA BARRIO SANTA BARBARA	SANTA BARBARA	4	ORIE. - OCC.	ZONA ESCOLAR	SP47
42	FRENTE A LA ESCUELA	SANTA BARBARA	4	NORTE - SUR	PARE	SR01
43	CARRERA 35 CON CALLE 37A	SANTA BARBARA	4	S - N	RESALTO	SP25
44	CARRERA 34 CON CALLE 37A	SANTA BARBARA	4	N - S	RESALTO	SP25
45	CARRERA 35 CON CALLE 37	SANTA BARBARA	4	S - N	PARE	SR01
46	CARRERA 35 CON CALLE 37B	SANTA BARBARA	4	N - S	PARE	SR01
47	CARRERA 34 CON CALLE 37A	SANTA BARBARA	4	N - S	ZONA ESCOLAR	SP47
48	CARRERA 34 CON CALLE 37A	SANTA BARBARA	4	N - S	RESALTO	SP25
49	CALLE 34 CON CARRERA 34	CINCUENTENARIO	4	W - D	PARE	SR01
50	CALLE 36 CON CARRERA 35	ANTONIA SANTOS	4	W - D	CEDA EL PASO	SR02
51	CALLE 35 CON ESQUINA	ANTONIA SANTOS	4	N - S	ZONA DEPORTIVA	SP48
52	CALLE 35 ENTRADA PRINCIPAL	ANTONIA SANTOS	4	N - S	IGLESIA	SI20
53	CALLE 36D Nº 36A - 230	YARIMA	4	S - N	PROH. PITAR	SR29
54	CARRERA 38 CON 36C - 89	YARIMA	4	S - N	ZONA ESCOLAR	SP47
55	CARRERA 38 CON CARRERA 36C	YARIMA	4	S - N	RESALTO	SP25
56	CARRERA 37A ENTRADA PRINCIPAL	YARIMA	4	S - N	ZONA DEPORTIVA	SP48
57	CARRERA 37A ENTRADA PRINCIPAL	YARIMA	4	S - N	PROH. GIRO A LA DER	SR07
58	ENTRADA PRINCIPAL	VILLA DE LEYVA	4	S - N	PARE	SR01
59	CARRERA 37 VIA PRINCIPAL	VILLA DE LEYVA	4	N - S	RESALTO	SP25
60	CARRERA 37 VIA PRINCIPAL	VILLA DE LEYVA	4	N - S	RESALTO	SP25
61	CARRERA 37 VIA PRINCIPAL	VILLA DE LEYVA	4	N - S	RESALTO	SP25
62	AUTOPISTA BUCARAMANGA	MISION CARISMATICA	4	OCC. - ORIE	IGLESIA	SI20
63	CALLE 33 CON 52B 04	LA TOCA	4	OCC. - ORIE	ZONA ESCOLAR	SP47
64	CARRERA 58 CON CALLE 32	BUENAVISTA	4	N - S	RESALTO	SP25
65	CARRERA 58 CON CALLE 32	BUENAVISTA	4	N - S	ZONA DEPORTIVA	SP48
66	CARRERA 58 CON CALLE 31	BUENAVISTA	4	N - S	RESALTO	SP25
67	CARRERA 36 CON CALLE 29B	BUENAVISTA	4	N - S	PARE	SR01
68	CARRERA 41 CON CALLE 29B	EL CASTILLO	4	N - S	PARE	SR01
69	CARRERA 52 CON CALLE 28	EL CASTILLO	4	D - W	PARE	SR01
70	CALLE 33 CON CARRERA 39	LOS PINOS	4	W - D	PARE	SR01
71	CANCHA DE FUTBOL	PLANADA EL CERRO	4	N - S	VELOCIDAD MAXIMA	SR30
72	CANCHA DE FUTBOL	PLANADA EL CERRO	4	S - N	VELOCIDAD MAXIMA	SR30
73	CALLE 36 CON CARRERA 34	LOS PINOS	4	D - W	RESALTO	SP25
74	CALLE 30 CON CARRERA 35	REFUGIO	4	W - D	PARE	SR01
75	CARRERA 34 CON CALLE 34	REFUGIO	4	S - N	PARE	SR01
76	CARRERA 32 CON CALLE 33	CINCUENTENARIO	4	N - S	PARE	SR01



FORMATO DE RESOLUCIÓN
INSPECCIÓN DE TRANSITO Y TRANSPORTE DE
BARRANCABERMEJA

PCM-FR022

Versión 01

Fecha de Emisión:

02/10/2015

CONTINUACION RESOLUCION No.

006 - - - 16 06 ENE 2016

ARTICULO QUINTO: Incluir dentro de los inventarios de Señales verticales instaladas en la comuna Cinco del Municipio de Barrancabermeja las ciento diez (110) señales que se relacionan a Continuación:

SEÑALES VERTICALES INSTALADAS COMUNA N° 5 - CONT 096-2014						
Nº	DIRECCION	BARRIO	COMUNA	SENT	CLASE SEÑAL	CODIGO
1	CARRERA 34B CON CALLE 52	LAS MALVINAS	5	S - N	PARE	SROI
2	CALE 56 CON CARRERA 36E	1º DE MAYO	5	W - O	ZONA DEPORTIVA	SP48
3	CALLE 48 CON CARRERA 35	MIRAFLORES	5	O - W	PARE	SROI
4	CALLE 50 CON CARRERA 35 - 107	MIRAFLORES	5	O - W	IGLESIA	SI20
5	CALLE 50 CON CARRERA 35	MIRAFLORES	5	W - O	PARE	SROI
6	CALLE 52 CON CARRERA 34C	LAS MALVINAS	5	O - W	PARE	SROI
7	CALLE 52A CON CARRERA 34D	LA INDEPENDENCIA	5	W - O	PROHIBIDO GIRAR EN U	SRIO
8	CALLE 52A CON CARRERA 34F	LA INDEPENDENCIA	5	O - W	PROHIBIDO GIRAR EN U	SRIO
9	CALLE 54A CON CARRERA 35	1º DE MAYO	5	W - O	PARE	SROI
10	CALLE 55 CON CARRERA 35 - 41 ESQUINA	1º DE MAYO	5	N - S	PARE	SROI
11	CALLE 56 CON CARRERA 34E	1º DE MAYO	5	O - W	PARE	SROI
12	CALLE 56 CON CARRERA 34E	1º DE MAYO	5	W - O	PARE	SROI
13	CALLE 56 CON CARRERA 35 FRENTE SALON COMU	1º DE MAYO	5	W - O	ZONA DEPORTIVA	SP48
14	CALLE 56 CON CARRERA 35A - 36	1º DE MAYO	5	W - O	ZONA ESCOLAR	SP47
15	CALLE 56 CON CARRERA 35A - 71	1º DE MAYO	5	O - W	ZONA ESCOLAR	SP47
16	CALLE 56 CON CARRERA 36F	1º DE MAYO	5	W - O	PARE	SROI
17	CALLE 56A CON CARRERA 34E	1º DE MAYO	5	O - W	PARE	SROI
18	CALLE 57 CON CARRERA 34E	1º DE MAYO	5	W - O	PARE	SROI
19	CALLE 57 CON CARRERA 34E	1º DE MAYO	5	O - W	PARE	SROI
20	CALLE 58 CON CARRERA 35 - 52	1º DE MAYO	5	W - O	IGLESIA	SI20
21	CALLE 58 CON CARRERA 36B	1º DE MAYO	5	O - W	IGLESIA	SI20
22	CARRERA 34C CON CALLE 52A	CAMPO HERMOSO	5	S - N	PARE	SROI
23	CARRERA 34D CON CALLE 52	CHAPINERO	5	N - S	PARE	SROI
24	CARRERA 34F CON CALLE 52A	LA INDEPENDENCIA	5	S - N	PARE	SROI
25	CARRERA 34F CON CALLE 56	1º DE MAYO	5	S - N	PARE	SROI
26	CARRERA 34G CON CALLE 52A	LA INDEPENDENCIA	5	S - N	PARE	SROI
27	CARRERA 34G CON CALLE 55	1º DE MAYO	5	N - S	PARE	SROI
28	CARRERA 34G CON CALLE 56	1º DE MAYO	5	S - N	PARE	SROI
29	CARRERA 34H CON CALLE 56	1º DE MAYO	5	S - N	PARE	SROI
30	CARRERA 35 CON CALLE 52A - 03	1º DE MAYO	5	N - S	PARE	SROI
31	CARRERA 35A CON CALLE 52A	1º DE MAYO	5	N - S	PARE	SROI
32	CARRERA 35A CON CALLE 55 - 20	1º DE MAYO	5	S - N	ZONA DEPORTIVA	SP48
33	CARRERA 35F CON CALLE 56 - 03	1º DE MAYO	5	N - S	PARE	SROI
34	CARRERA 36B CON CALLE 50	MIRAFLORES	5	N - S	PARE	SROI
35	CARRERA 36B CON CALLE 52	CHAPINERO	5	N - S	PARE	SROI
36	CENTRO DE CONVIVENCIA CIUDADANA	1º DE MAYO	5	W - O	PRIMEROS AUXILIOS	SI16
37	DIAGONAL 36B CON CALLE 50	MIRAFLORES	5	S - N	PARE	SROI
38	POLIDEPORTIVA PROVIVIENDA	PROVIVIENDA	5	W - O	ZONA DEPORTIVA	SP48
39	AVENIDA 39 N° 39 - 08	VERSALLES	5	W - O	PROHIBIDO PARQUEAR	SR28
40	AVENIDA 52 CON 39 - 02	PROVIVIENDA	5	O - W	PROHIBIDO GIRAR EN U	SRIO

2CODIGO: PCM-PR022

VERSION:001

FORMATO DE RESOLUCIÓN

Página 8 de 14

En Barrancabermeja
es posible!





FORMATO DE RESOLUCIÓN
INSPECCIÓN DE TRANSITO Y TRANSPORTE DE
BARRANCABERMEJA

PCM-FR022

Versión 01

Fecha de Emisión:

02/10/2015

CONTINUACION RESOLUCION No. **006 - - - 16** **06 ENE 2016**

SEÑALES VERTICALES INSTALADAS COMUNA N° 5 - CONT 096-2014						
Nº	DIRECCION	BARRIO	COMUNA	SENT	CLASE SEÑAL	CODIGO
41	AVENIDA 52 CON 39 - 02	PROVIVIENDA	5	W - O	PROHIBIDO GIRAR EN U	SR10
42	AVENIDA 52A CON CARRERA 35	1º DE MAYO	5	W - O	PROHIBIDO GIRAR EN U	SR10
43	AVENIDA 52A CON CARRERA 35	1º DE MAYO	5	O - W	PROHIBIDO GIRAR EN U	SR10
44	AVENIDA 52A CON CARRERA 35 PANADERIA	1º DE MAYO	5	O - W	PROHIBIDO PARQUEAR	SR28
45	AVENIDA 52A ESQUINA BARROCO	1º DE MAYO	5	W - O	PROHIBIDO PARQUEAR	SR28
46	CALLE 55 CON CALLE 36E	1º DE MAYO	5	O - W	ZONA DEPORTIVA	SP48
47	CALLE 55 CON CARRERA 42	ROSALES	5	W - O	PARE	SROI
48	CALLE 55 Nº 36E - 96	1º DE MAYO	5	O - W	VELOCIDAD MAXIMA	SR30
49	CALLE 56 CON CARRERA 42	VERSALLES	5	O - W	PARE	SROI
50	CALLE 56 CON CARRERA 42	VERSALLES	5	W - O	PARE	SROI
51	CALLE 56 Nº 40 - 15	VERSALLES	5	O - W	ZONA DEPORTIVA	SP48
52	CALLE 57 Nº 34B - 13	LAS AMERICAS	5	O - W	PARE	SROI
53	CALLE 58 CON AVENIDA 39	VERSALLES	5	S - N	VELOCIDAD MAXIMA	SR30
54	CALLE 58 Nº 39 - 29	VERSALLES	5	S - N	PROHIBIDO PARQUEAR	SR28
55	CALLE 59 AVENIDA 39	VERSALLES	5	S - N	PARE	SROI
56	CALLE 59 AVENIDA 39	VERSALLES	5	S - N	ZONA DEPORTIVA	SP48
57	CARRERA 34B CON CALLE 52	1º DE MAYO	5	S - N	PROHIBIDO GIRAR A LA IZQUIERDA	SR06
58	CARRERA 34C CON CALLE 56 - 33	LAS AMERICAS	5	S - N	VELOCIDAD MAXIMA	SR30
59	CARRERA 34C CON CALLE 58	AVENIDA POSTOBON	5	N - S	PROHIBIDO GIRAR EN U	SR10
60	CARRERA 34C CON CALLE 58 CASA 027	FERROVIAS	5	N - S	VELOCIDAD MAXIMA	SR30
61	CARRERA 34C Nº 58 - 17 POLIDEPORTIVA FERROV	FERROVIAS	5	N - S	ZONA DEPORTIVA	SP48
62	CARRERA 35A CON CALLE 54	1º DE MAYO	5	S - N	VELOCIDAD MAXIMA	SR30
63	CARRERA 36 CON CALLE 65	SAN PEDRO	5	N - S	PARE	SROI
64	CARRERA 36E CON DIAGONAL 58A	ALCAZAR	5	S - N	PARE	SROI
65	CARRERA 36F CON DIAGONAL 58A	ALCAZAR	5	S - N	PARE	SROI
66	CARRERA 37 CON CALLE 59	ALCAZAR	5	N - S	PARE	SROI
67	CARRERA 37 CON CALLE 59 - 33	ALCAZAR	5	N - S	VELOCIDAD MAXIMA	SR30
68	CARRERA 37 CON CALLE 60	ALCAZAR	5	S - N	PARE	SROI
69	CARRERA 38 CON CALLE 57	ALCAZAR	5	N - S	PARE	SROI
70	CARRERA 39 CON CALLE 58 - 33	AVENIDA 39 VERSALLE	5	O - W	VELOCIDAD MAXIMA	SR30
71	CARRERA 39 Nº 55 - 35	VERSALLES	5	S - N	RESALTO	SP25
72	CARRERA 42 CON CALLE 59	VERSALLES	5	W - O	PARE	SROI
73	DIAGONAL 59 CON CALLE 59	VERSALLES	5	S - N	PARE	SROI
74	TRANSVERSAL 34 CON CALLE 52	1º DE MAYO	5	N - S	PROHIBIDO GIRAR A LA IZQUIERDA	SR06
75	CALLE 65 CON CARRERA 36A	SAN PEDRO	5	W - O	PARE	SROI
76	CALLE 52A CON CARRERA 39	PROVIVIENDA	5	W - O	ZONA DEPORTIVA	SP48
77	CALLE 52A CON CARRERA 40	PROVIVIENDA	5	O - W	ZONA DEPORTIVA	SP49
78	CALLE 55 CON CARRERA 32	1º DE MAYO	5	O - W	PARE	SROI
79	CALLE 56 CON CARRERA 36B	1º DE MAYO	5	O - W	PARADERO DE BUS	SR40
80	CALLE 57 CON CARRERA 34	1º DE MAYO	5	W - O	PARE	SROI
81	CALLE 57B CON CARRERA 34C	SAN PEDRO	5	N - S	PARE	SROI
82	CALLE 57B CON CARRERA 34C	SAN PEDRO	5	S - N	PARE	SROI
83	CALLE 57C CON CARRERA 34	SAN PEDRO	5	S - N	PARE	SROI
84	CALLE 58 CON CARRERA 34A	SAN PEDRO	5	S - N	PARE	SROI
85	CALLE 58 CON CARRERA 34C	SAN PEDRO	5	N - S	PARE	SROI

2CODIGO: PCM-PR022


VERSION:001

FORMATO DE RESOLUCIÓN

Página 9 de 14

En Barrancabermeja
es posible!

Yo Creo

	FORMATO DE RESOLUCIÓN INSPECCIÓN DE TRANSITO Y TRANSPORTE DE BARRANCABERMEJA	PCM-FR022	
		Versión	01
		Fecha de Emisión:	
		02/10/2015	

CONTINUACION RESOLUCION No. **006 - - - 16'** **06 ENE 2016**

SEÑALES VERTICALES INSTALADAS COMUNA N° 5 - CONT 096-2014						
Nº	DIRECCION	BARRIO	COMUNA	SENT	CLASE SEÑAL	CODIGO
86	CALLE 62 CON CARRERA 36A	SAN PEDRO	5	W - O	PARE	SR01
87	CALLE 62 CON CARRERA 36A	SAN PEDRO	5	W - O	PARE	SR01
88	CALLE 63 CON CARRERA 36A	SAN PEDRO	5	W - O	PARE	SR01
89	CALLE 65 CON CARRERA 36A	SAN PEDRO	5	O - W	PARE	SR01
90	CALLE 65 CON CARRERA 36C	RAMARAL	5	O - W	VELOCIDAD MAXIMA	SR30
91	CARRERA 34 CON CALLE 57C	SAN PEDRO	5	O - W	PARE	SR01
92	CARRERA 34A CON CALLE 58D - 50	SAN PEDRO	5	N - S	PARE	SR01
93	CARRERA 34D CON CALLE 60	LA ESPERANZA	5	N - S	PARE	SR01
94	CARRERA 34E CON CALLE 57	1º DE MAYO	5	S - N	PARADERO DE BUS	SR40
95	CARRERA 34E CON CALLE 57	1º DE MAYO	5	W - O	PARADERO DE BUS	SR40
96	CARRERA 35B CON CALLE 52	SAN PEDRO	5	S - N	PARE	SR01
97	CARRERA 35B CON CALLE 62	SAN PEDRO	5	N - S	PARE	SR01
98	CARRERA 35B CON CALLE 63	SAN PEDRO	5	N - S	PARE	SR01
99	CARRERA 35B CON CALLE 63	SAN PEDRO	5	S - N	PARE	SR01
100	CARRERA 36 CON CALLE 65	RAMARAL	5	N - S	PARE	SR01
101	CARRERA 36E CON CALLE 55A	1º DE MAYO	5	S - N	VELOCIDAD MAXIMA	SR30
102	CARRERA 36E CON CALLE 55A	1º DE MAYO	5	S - N	PROHIBIDA PARQUEAR	SR28
103	CARRERA 36E CON CALLE 55A	1º DE MAYO	5	S - N	PARADERO DE BUS	SR40
104	CARRERA 42 CON CALLE 56	VERSALLES	5	N - S	PROHIBIDO PITAR	SR29
105	CARRERA 42 CON CALLE 56	VERSALLES	5	S - N	PROHIBIDO PITAR	SR29
106	CARRERA 34C CON CALLE 58D - 68	SAN PEDRO	5	W - O	PARE	SR01
107	CARRERA 34C CON CALLE 58D - 50	SAN PEDRO	5	W - O	PARE	SR01
108	CARRERA 35B CON CALLE 61	SAN PEDRO	5	W - O	PARE	SR01
109	CARRERA 35B CON CALLE 62	SAN PEDRO	5	W - O	PARE	SR01
110	CARRERA 35B CON CALLE 62	SAN PEDRO	5	O - W	PARE	SR01

ARTICULO SEXTO: Incluir dentro de los inventarios de Señales verticales instaladas en la comuna Seis del Municipio de Barrancabermeja las setenta y tres (73) señales que se relacionan a Continuación:

SEÑALES VERTICALES INSTALADAS COMUNA N° 6 CONT 096-2014						
Nº	DIRECCION	BARRIO	COMUNA	SENT	CLASE SEÑAL	CODIGO
1	DIAGONAL 59 CON CARRERA 47B	20 DE AGOSTO	6	O - W	PARE	SR01
2	CALLE 61 CON AVENIDA 52A	VERSALLES	6	O - W	PARE	SR01
3	DIAGONAL 56 CON TRANSVERSAL 49	DANUBIO	6	N - S	PARE	SR01
4	DIAGONAL 57 CON TRANSVERSAL 50	DANUBIO	6	N - S	PARE	SR01
5	DIAGONAL 58 CON TRANSVERSAL 46	LOS ALPES	6	S - N	PARE	SR01
6	DIAGONAL 58 N° 45C - 20	LOS ALPES	6	S - N	ZONA DEPORTIVA	SP48
7	DIAGONAL 58A CON TRANSVERSAL 45	20 DE JULIO	6	S - N	PARE	SR01
8	DIAGONAL 59 CON CARRERA 47B	20 DE AGOSTO	6	W - O	PARE	SR01
9	DIAGONAL 60 CON TRANSVERSAL 48	BOSTON	6	S - N	PROH. VEH. DE CARGA	SR18
10	DIAGONAL 60 CON TRANSVERSAL 48	BOSTON	6	S - N	PROH. VEH. DE CARGA	SR18



FORMATO DE RESOLUCIÓN
INSPECCIÓN DE TRANSITO Y TRANSPORTE DE
BARRANCABERMEJA

PCM-FR022

Versión 01

Fecha de Emisión:

02/10/2015

CONTINUACION RESOLUCION No. **006 - - - 16** **06 ENE 2016**

SEÑALES VERTICALES INSTALADAS COMUNA N° 6 CONT 096-2014						
Nº	DIRECCION	BARRIO	COMUNA	SENT	CLASE SEÑAL	CODIGO
11	DIAGONAL 60 N° 46 - 30	20 DE AGOSTO	6	S - N	ZONA ESCOLAR	SP47
12	DIAGONAL 60A CON TRANSVERSAL 46A	20 DE AGOSTO	6	N - S	PARE	SR01
13	DIAGONAL 61 CON TRANSVERSAL 47	20 DE AGOSTO	6	N - S	PARE	SR01
14	DIAGONAL 61 CON TRANSVERSAL 47	20 DE AGOSTO	6	S - N	PARE	SR01
15	DIAGONAL 61A CON TRANSVERSAL 46A	20 DE AGOSTO	6	N - S	PARE	SR01
16	DIAGONAL 62 CON TRANSVERSAL 45 - 144	GRANJAS	6	N - S	ZONA DEPORTIVA	SP48
17	DIAGONAL 62 CON TRANSVERSAL 47	20 DE AGOSTO	6	S - N	ZONA DEPORTIVA	SP48
18	DIAGONAL 62A CON TRANSVERSAL 46	20 DE AGOSTO	6	N - S	PARE	SR01
19	DIAGONAL 64A CON TRANSVERSAL 46	20 DE AGOSTO	6	N - S	PARE	SR01
20	TRANSVERSAL 44D CON DIAGONAL 57	URB. MI GRANJITA	6	D - W	PARE	SR01
21	TRANSVERSAL 45 CON DIAGONAL 58A	20 DE JULIO	6	W - D	ZONA DEPORTIVA	SP48
22	TRANSVERSAL 45 CON DIAGONAL 64	GRANJAS	6	D - W	PARE	SR01
23	TRANSVERSAL 46 CON DIAGONAL 58	LOS ALPES	6	W - D	ZONA DEPORTIVA	SP48
24	TRANSVERSAL 46A CON DIAGONAL 60	20 DE AGOSTO	6	W - D	PARE	SR01
25	TRANSVERSAL 46A CON DIAGONAL 62	20 DE AGOSTO	6	W - D	PARE	SR01
26	TRANSVERSAL 46A CON DIAGONAL 62	20 DE AGOSTO	6	D - W	PARE	SR01
27	TRANSVERSAL 46A CON DIAGONAL 64A	20 DE AGOSTO	6	W - D	PARE	SR01
28	TRANSVERSAL 46B CON DIAGONAL 62	20 DE AGOSTO	6	W - D	PARE	SR01
29	TRANSVERSAL 47 CON DIAGONAL 59	20 DE AGOSTO	6	D - W	PARE	SR01
30	TRANSVERSAL 47 CON DIAGONAL 64	20 DE AGOSTO	6	W - D	PARE	SR01
31	TRANSVERSAL 47B CON DIAGONAL 60	20 DE AGOSTO	6	W - D	PARE	SR01
32	TRANSVERSAL 47B CON DIAGONAL 61	20 DE AGOSTO	6	D - W	PARE	SR01
33	TRANSVERSAL 48 CARRETERA NAL	BOSTON	6	N - S	PROH. PARQUEAR	SR28
34	TRANSVERSAL 48 CARRETERA NAL	BOSTON	6	S - N	PROH. PARQUEAR	SR28
35	TRANSVERSAL 48 CARRETERA NAL	BOSTON	6	N - S	PROH. PARQUEAR	SR28
36	TRANSVERSAL 48 CARRETERA NAL	BOSTON	6	S - N	PROH. PARQUEAR	SR28
37	TRANSVERSAL 49 CON DIAGONAL 58	BOSTON	6	W - D	PARE	SR01
38	TRANSVERSAL 49 CON DIAGONAL 60	BOSTON	6	W - D	PARE	SR01
39	TRANSVERSAL 49 CON DIAGONAL 60	BOSTON	6	D - W	PARE	SR01
40	TRANSVERSAL 50 CON DIAGONAL 58	BOSTON	6	W - D	PARE	SR01
41	TRANSVERSAL 51 CON DIAGONAL 58	BOSTON	6	W - D	PARE	SR01
42	TRANSVERSAL 52 CON DIAGONAL 60	BOSTON	6	W - D	PARE	SR01
43	TRANSVERSAL 53 CON DIAGONAL 60	BOSTON	6	W - D	PARE	SR01
44	DIAGONAL 64 ENTRE TRANSV. 44B Y 45	GRANJAS	6	S - N	ZONA DEPORTIVA	SP48
45	TRANSVERSAL 44B CON DIAGONAL 62	GRANJAS	6	W - D	PARE	SR01
46	TRANSVERSAL 43 CON CARRERA 42	GRANJAS	6	D - W	PARE	SR01
47	TRANSVERSAL 43 CON CARRERA 42	GRANJAS	6	N - S	PARE	SR01
48	TRANSVERSAL 48 DIAGONAL 55	SAN MARTIN	6	N - S	PARE	SR01
49	TRANSVERSAL 48 DIAGONAL 55	SAN MARTIN	6	S - N	PARE	SR01
50	TRANSVERSAL 48 DIAGONAL 55B	SAN MARTIN	6	N - S	PARE	SR01
51	TRANSVERSAL 48 DIAGONAL 55B	SAN MARTIN	6	S - N	PARE	SR01
52	TRANSVERSAL 48 DIAGONAL 55	SAN MARTIN	6	W - D	PROH.VEH. CARGA	SR18
53	TRANSVERSAL 48 VIA FRENTE CAI	SAN MARTIN	6	D - W	PROH.VEH. CARGA	SR18
54	TRANSVERSAL 45 CON DIAGONAL 64	20 DE JULIO	6	S - N	PARE	SR01
55	DIAGONAL 62 CON TRANSVERSAL 45	GRANJAS	6	S - N	ZONA DEPORTIVA	SP48



FORMATO DE RESOLUCIÓN
INSPECCIÓN DE TRANSITO Y TRANSPORTE DE
BARRANCABERMEJA

PCM-FR022

Versión 01

Fecha de Emisión:

02/10/2015

CONTINUACION RESOLUCION No. **006 - - - 16** **06 ENE 2016**

SEÑALES VERTICALES INSTALADAS COMUNA N° 6 CONT 096-2014						
Nº	DIRECCION	BARRIO	COMUNA	SENT	CLASE SEÑAL	CODIGO
56	DIAGONAL 62 CON TRANSVERSAL 45 - 80	GRANJAS	6	S - N	ZONA ESCOLAR	SP47
57	TRANSVERSAL 46 CON DIAGONAL 62	20 DE AGOSTO	6	S - N	PARE	SROI
58	TRANSVERSAL 46 CON DIAGONAL 62 - 20	20 DE AGOSTO	6	N - S	PARE	SROI
59	DIAGONAL 62 CON TRANSVERSAL 47	20 DE AGOSTO	6	N - S	ZONA DEPORTIVA	SP48
60	DIAGONAL 60 CON TRANSVERSAL 47	20 DE AGOSTO	6	S - N	PARE	SROI
61	DIAGONAL 60 CON TRANSVERSAL 47	20 DE AGOSTO	6	N - S	PARE	SROI
62	TRANSVERSAL 47B CON DIAGONAL 60	20 DE AGOSTO	6	W - O	PARE	SROI
63	TRANSVERSAL 47B CON DIAGONAL 61	20 DE AGOSTO	6	O - W	PARE	SROI
64	TRANSVERSAL 47B CON DIAGONAL 59	20 DE AGOSTO	6	O - W	PARE	SROI
65	TRANSVERSAL 47B CON DIAGONAL 59	20 DE AGOSTO	6	W - O	PARE	SROI
66	TRANSVERSAL 46A CON DIAGONAL 59	20 DE AGOSTO	6	O - W	PARE	SROI
67	TRANSVERSAL 46 CON DIAGONAL 59	20 DE AGOSTO	6	W - O	PARE	SROI
68	TRANSVERSAL 46 CON DIAGONAL 60	21 DE AGOSTO	6	O - W	PARE	SRO2
69	TRANSVERSAL 45A DIAGONAL 65	GRANJAS	6	O - W	PARE	SROI
70	TRANSVERSAL 48 CON DIAGONAL 59	BOSTON	6	W - O	PRIMEROS AUXILIOS	SI16
71	TRANSVERSAL 44 CON DIAGONAL 65	BENJAMIN HERRERA	6	O - W	PARE	SROI
72	DIAGONAL 65 CON TRANSVERSAL 44	BENJAMIN HERRERA	6	S - N	PARE	SROI
73	TRANSVERSAL 48 CON DIAGONAL 59	BOSTON	6	O - W	PRIMEROS AUXILIOS	SI16

ARTICULO SEPTIMO: Incluir dentro de los inventarios de Señales verticales instaladas en la comuna Siete del Municipio de Barrancabermeja las treinta y ocho (38) señales que se relacionan a Continuación:

SEÑALES VERTICALES INSTALADAS COMUNA N° 7 CONT 096-2014						
Nº	DIRECCION	BARRIO	COMUNA	SENT	CLASE SEÑAL	CODIGO
1	CARRERA 54 CON CALLE 50	VILLARELYS II	7	S - N	PARE	SROI
2	CARRERA 54 CON CALLE 49	VILLARELYS II	7	S - N	PARE	SROI
3	CARRERA 54 CON CALLE 49	VILLARELYS II	7	N - S	PARE	SROI
4	CARRERA 54 CON CALLE 48	VILLARELYS II	7	S - N	PARE	SROI
5	CARRERA 51 N° 49 - 09	VILLARELYS II	7	N - S	IGLESIA	SI20
6	CALLE 49A CON CARRERA 57	VILLARELYS II	7	W - O	PARE	SROI
7	CALLE 48E CON CARRERA 57	VILLARELYS II	7	W - O	PARE	SROI
8	CALLE 47Abis N° 59B - 38	9 DE ABRIL	7	W - O	PARE	SROI
9	CALLE 47A CON CARRERA 64	9 DE ABRIL	7	W - O	PARE	SROI
10	CALLE 46A CON CARRERA 64	9 DE ABRIL	7	W - O	PARE	SROI
11	CALLE 45 CON CARRERA 64	9 DE ABRIL	7	W - O	PARE	SROI
12	CALLE 47 CON CARRERA 59	9 DE ABRIL	7	O - W	PARE	SROI
13	CALLE 47 CON CARRERA 59	9 DE ABRIL	7	W - O	PARE	SROI
14	CARRERA 59 CON CALLE 47	9 DE ABRIL	7	S - N	RESALTO	SP25
15	CARRERA 59 CON CALLE 47A	9 DE ABRIL	7	N - S	RESALTO	SP25
16	CALLE 44 N° 60 - 28	MARIA EUGENIA	7	N - S	PARE	SROI
17	CALLE 44 CON CARRERA 54	EL CAMPIN	7	N - S	PARE	SROI
18	CARRERA 54 CON CALLE 44	EL CAMPIN	7	O - W	ZONA DEPORTIVA	SP48
19	CARRERA 54 N° 44 - 55	EL CAMPIN	7	W - O	PROHIBIDO PITAR	SR29
20	CARRERA 54 CON CALLE 44	EL CAMPIN	7	O - W	PROHIBIDO PITAR	SR29

2CODIGO: PCM-PR022

VERSION:001

FORMATO DE RESOLUCIÓN

Página 12 de 14

En Barrancabermeja
¡es posible!



FORMATO DE RESOLUCIÓN
INSPECCIÓN DE TRANSITO Y TRANSPORTE DE
BARRANCABERMEJA

PCM-FR022

Versión 01

Fecha de Emisión:

02/10/2015

CONTINUACION RESOLUCION No.

006 - - - 16**06 ENE 2016**

SEÑALES VERTICALES INSTALADAS COMUNA N° 7 CONT 096-2014						
Nº	DIRECCION	BARRIO	COMUNA	SENT	CLASE SEÑAL	CODIGO
21	CALLE 43 CON CARRERA 54	EL CAMPIN	7	N - S	PARE	SROI
22	CARRERA 54 Nº 43 - 53	EL CAMPIN	7	W - O	ZONA DEPORTIVA	SP48
23	CARRERA 54 CON CALLE 44B	EL CAMPIN	7	W - O	PARE	SROI
24	CALLE 42 CON CARRERA 64	CAMPESTRE	7	W - O	PARE	SROI
25	CALLE 41 CON CARRERA 64	CAMPESTRE	7	W - O	PARE	SROI
26	CALLE 40 CON CARRERA 62	CAMPESTRE	7	N - S	PARE	SROI
27	CALLE 40 CON CARRERA 63	CAMPESTRE	7	N - S	PARE	SROI
28	CARRERA 61 CON CALLE 40	CAMPESTRE	7	S - N	PARE	SROI
29	CARRERA 61 CON CALLE 40	CAMPESTRE	7	N - S	PARE	SROI
30	CARRERA 60 CON CALLE 40	CAMPESTRE	7	S - N	PARE	SROI
31	CARRERA 60 CON CALLE 40	CAMPESTRE	7	N - S	PARE	SROI
32	CALLE 40A CON CARRERA 54	CAMPESTRE	7	W - O	ZONA DEPORTIVA	SP48
33	CALLE 40 CON CARRERA 59	CAMPESTRE	7	O - W	ZONA DEPORTIVA	SP48
34	CALLE 37 CON CARRERA 61	CAMPESTRE	7	O - W	CEDA EL PASO	SRO2
35	CARRERA 57 CON CALLE 49	VILLARELYS III	7	N - S	PARE	SROI
36	CARRERA 57 CON CALLE 49	VILLARELYS III	7	S - N	PARE	SROI
37	CARRERA 57 CON CALLE 49A	VILLARELYS III	7	N - S	PARE	SROI
38	CARRERA 57 VON CALLE 49A	VILLARELYS	7	S - N	PARE	SROI

ARTICULO OCTAVO: Incluir dentro de los inventarios de Señales verticales instaladas en la Vereda Los Laureles del Corregimiento El Centro del Municipio de Barrancabermeja las treinta y cuatro (34) señales que se relacionan a Continuación:

SEÑALES VERTICALES INSTALADAS VEREDA LOS LAURELES - EL CENTRO CONT 096-2014						
No.	DIRECCION	BARRIO	SENT	CLASE SEÑAL	CODIGO	OBSERV.
1	CORREGIMIENTO EL CENTRO	LOS LAURELES		PARE	SROI	
2	CORREGIMIENTO EL CENTRO	LOS LAURELES		PARE	SROI	
3	CORREGIMIENTO EL CENTRO	LOS LAURELES		PARE	SROI	
4	CORREGIMIENTO EL CENTRO	LOS LAURELES		PARE	SROI	
5	CORREGIMIENTO EL CENTRO	LOS LAURELES		PARE	SROI	
6	CORREGIMIENTO EL CENTRO	LOS LAURELES		PARE	SROI	
7	CORREGIMIENTO EL CENTRO	LOS LAURELES		PARE	SROI	
8	CORREGIMIENTO EL CENTRO	LOS LAURELES		PARE	SROI	
9	CORREGIMIENTO EL CENTRO	LOS LAURELES		PARE	SROI	
10	CORREGIMIENTO EL CENTRO	LOS LAURELES		PARE	SROI	
11	CORREGIMIENTO EL CENTRO	LOS LAURELES		PARE	SROI	
12	CORREGIMIENTO EL CENTRO	LOS LAURELES		PARE	SROI	
13	CORREGIMIENTO EL CENTRO	LOS LAURELES		PARE	SROI	
14	CORREGIMIENTO EL CENTRO	LOS LAURELES		PARE	SROI	
15	CORREGIMIENTO EL CENTRO	LOS LAURELES		PARE	SROI	
16	CORREGIMIENTO EL CENTRO	LOS LAURELES		PROH. VEH. CARGA	SR-18	
17	CORREGIMIENTO EL CENTRO	LOS LAURELES		PROH. VEH. CARGA	SR-18	
18	CORREGIMIENTO EL CENTRO	LOS LAURELES		PROH. VEH. CARGA	SR-18	
19	CORREGIMIENTO EL CENTRO	LOS LAURELES		VELOCID. MAXIMA	SR-30	CANCHA FUTB.
20	CORREGIMIENTO EL CENTRO	LOS LAURELES		VELOCID. MAXIMA	SR-30	CANCHA FUTB.

2CODIGO: PCM-PR022

VERSION:001

FORMATO DE RESOLUCIÓN

Página 13 de 14

En Barrancabermeja
¡es posible!



	FORMATO DE RESOLUCIÓN INSPECCIÓN DE TRANSITO Y TRANSPORTE DE BARRANCABERMEJA	PCM-FR022	
		Versión	01
		Fecha de Emisión:	
		02/10/2015	


CONTINUACION RESOLUCION No. **006 - - - 16,**

SENALES VERTICALES INSTALADAS VEREDA LOS LAURELES - EL CENTRO CONT 096-2014						
No.	DIRECCION	BARRIO	SENT	CLASE SEÑAL	CODIGO	OBSERV.
21	CORREGIMIENTO EL CENTRO	LOS LAURELES		VELOCID. MAXIMA	SR-30	CANCHA FUTB.
22	CORREGIMIENTO EL CENTRO	LOS LAURELES		VELOCID. MAXIMA	SR-30	CANCHA FUTB.
23	CORREGIMIENTO EL CENTRO	LOS LAURELES		VELOCID. MAXIMA	SR-30	ESCUELA
24	CORREGIMIENTO EL CENTRO	LOS LAURELES		VELOCID. MAXIMA	SR-30	ESCUELA
25	CORREGIMIENTO EL CENTRO	LOS LAURELES		ZONA ESCOLAR	SP-47	ESCUELA
26	CORREGIMIENTO EL CENTRO	LOS LAURELES		ZONA ESCOLAR	SP-47	ESCUELA
27	CORREGIMIENTO EL CENTRO	LOS LAURELES		ZONA DEPORTIVA	SP-48	CANCHA FUTB.
28	CORREGIMIENTO EL CENTRO	LOS LAURELES		ZONA DEPORTIVA	SP-48	CANCHA FUTB.
29	CORREGIMIENTO EL CENTRO	LOS LAURELES		ZONA DEPORTIVA	SP-48	POLIDEPORTIVA
30	CORREGIMIENTO EL CENTRO	LOS LAURELES		ZONA DEPORTIVA	SP-48	POLIDEPORTIVA
31	CORREGIMIENTO EL CENTRO	LOS LAURELES		PRIMEROS AUXILIOS	SI-16	PUESTO SALUD
32	CORREGIMIENTO EL CENTRO	LOS LAURELES		PRIMEROS AUXILIOS	SI-16	PUESTO SALUD
33	CORREGIMIENTO EL CENTRO	LOS LAURELES		IGLESIAS	SI-20	IGLESIA
34	CORREGIMIENTO EL CENTRO	LOS LAURELES		IGLESIAS	SI-20	IGLESIA

ARTICULO NOVENO: Las autoridades de Tránsito serán las encargadas de controlar y vigilar el cumplimiento de la presente Resolución, conforme con la Ley 769 de 2.002.

COMUNIQUESE Y CUMPLASE:

Expedida en Barrancabermeja a los **06 ENE 2016**



ALBERTO RAFAEL COTES ACOSTA
Director I.T.T.B.

Proyectó: Emma Vilardi Cañarete - Prof. Esp. División Técnica

Revisó: Fabiola Guarín Sanabria - Prof. Esp. División Jurídica.